

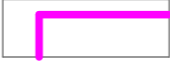









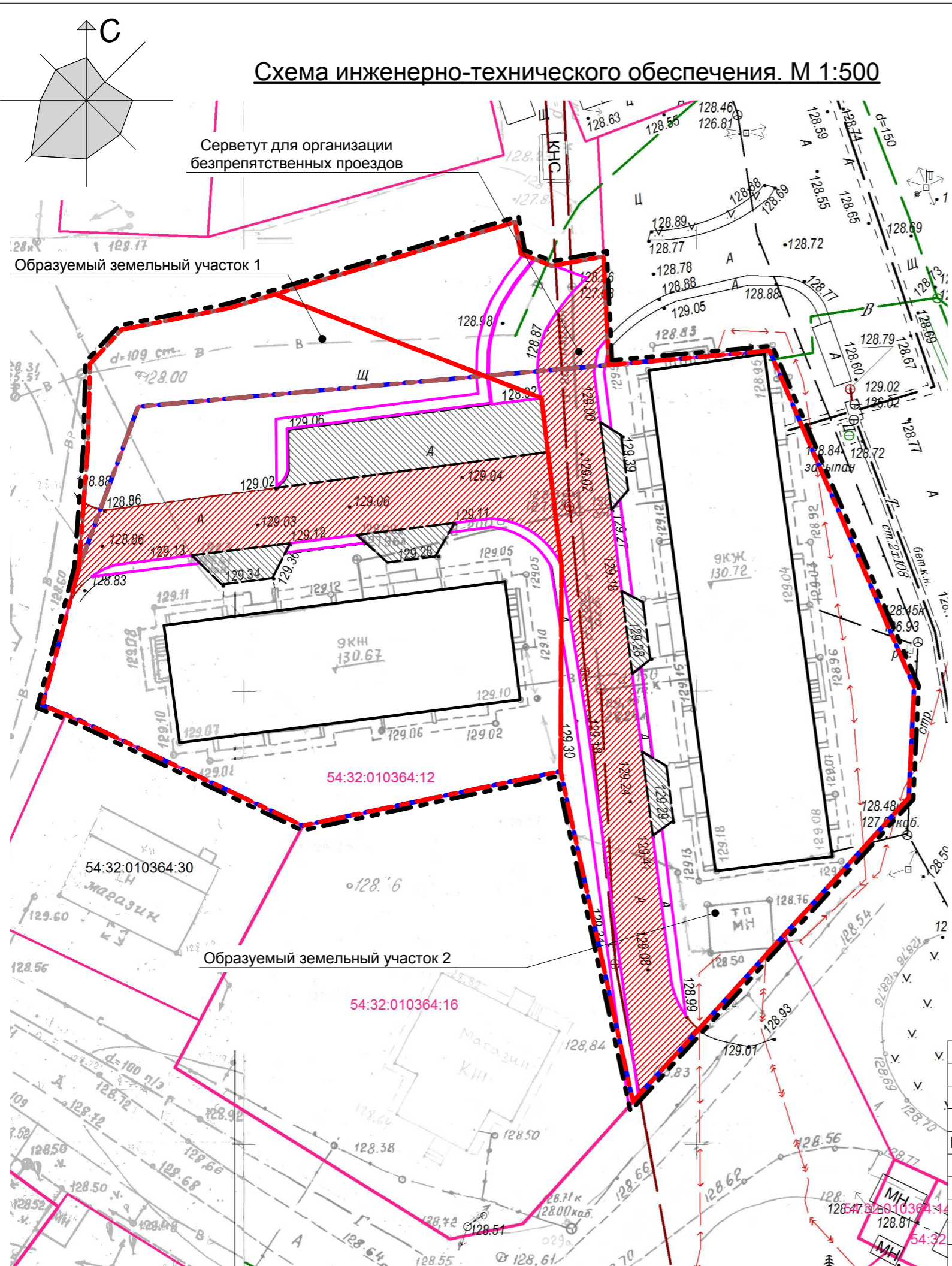


Схема инженерно-технического обеспечения. М 1:500

Условные обозначения:

-  - Границы проектирования
-  - Границы образуемых участков
-  - Границы участков
-  - Границы участка 54:32:010364:12
-  - Границы испрашиваемого участка
-  - Сущ. дороги и проезды
-  - Строения
-  - Проектируемые проезды и проходы
-  - Публичный сервитут
-  - Водопровод (Сущ)
-  - Канализация (Сущ)
-  - Электроснабжение (Сущ)



СОГЛАСОВАНО:

И.нв. N подл.	Подпись и дата	Взамен инв. N

21.283 - ПП.МО									
Новосибирская область, г. Бердск, участок с кадастровым номером 54:32:010364:12									
Изм.	Ком.	Лист	№ док.	Подп.	Дата	Проект планировки участка. Утверждаемая часть	Стадия	Лист	Листов
Разраб.	Корыткин	5	1				П	5	7
Проверил	Баев					Схема инженерно-технического обеспечения. М 1:500.	ООО "АНТ-Архитектура Новых Технологий"		
Н. контр.	Баев								